




**Strategický rozvojový plán
Obce Nepolisy
2007 – 2014**



Obsah:

	<u>strana</u>
<u>ANALYTICKÁ ČÁST</u>	
1.1. Princip zpracování, zdroje dat	3
1.2. Základní charakteristika, sídelní struktura	3
1.3. Obyvatelstvo	4-6
1.4. Trh práce	6-7
1.5. Domovní a bytový fond	7
1.6. Ekonomika	8-9
1.7. Správa obce	10
1.8. Školství	11-12
1.9. Zdravotnictví a sociální služby	12-14
1.10. Obchod a služby	14
1.11. Kultura, volný čas a cestovní ruch	15
1.12. Zemědělský a půdní fond	15
1.13. Životní prostředí	16-17
1.14. Doprava	17
1.15. Technická infrastruktura	18
1.16. Podnikatelský sektor	18
1.17. Výsledky dotazníkového šetření	19-21
<u>SYNTETICKÁ ČÁST</u>	
2.1. SWOT analýza	22-23
<u>STRATEGICKÁ ČÁST</u>	
3.1. Východiska strategie	24
3.2. Struktura a postup strategie	24
3.3. Vize , priority, cíle	25 -26
3.4. Priorita č. 1	27-28
3.5. Priorita č. 2	29-30
3.6. Priorita č. 3	30-31
3.7. Závěr	32

ANALYTICKÁ ČÁST

1.1 Princip zpracování, zdroje dat

Analýza je zpracována pro území Nepolisy, Zadražan a Lukové a slouží jako vstupní podklad k vypracování Strategického rozvojového plánu Obce Nepolisy. Data byla čerpána z těchto zdrojů:

Český statistický úřad, SLDB 2001
Obecní statistika
Registr ekonomických subjektů
Statistické ročenky
Ministerstvo financí, registr Aris
Studie, mapy, projekty
Územně plánovací dokumentace obce

Analýza je umístěna na stránkách [www. nepolisy.cz](http://www.nepolisy.cz)

1.2. Základní charakteristika a sídelní struktura

První zmínka o Nepolisech je z roku 1299, o Zadražanech 1379, o Lukové 1395. Nepolisy patřily pod hradištské panství v Žiželicích, po husitských válkách patřily pod pernštejnské panství a v 17. století je spolu s chlumeckým panstvím koupil rod Kinských. Obec leží v rovinaté oblasti východních Čech nedaleko města Chlumeck nad Cidlinou v Královéhradeckém kraji. Pověřenou obcí je Město Nový Bydžov. Obec je součástí NUTS II. Severovýchod a patří do turistické oblasti Hradecko. Katastrem obce Nepolisy protéká Lužecký potok, který ústí do Starochlumeckého rybníka. Obcí Luková protéká řeka Cidlina.

Stručný přehled charakteristiky obce:

Ukazatel	Jednotka	Počet / hodnota
Rozloha celkem	ha	1.352
Počet obcí	obce	3
- Nepolisy		
- Zadražany		
- Luková		
Pověřená obec		Nový Bydžov
Územně statistická jednotka NUTS II		Severovýchod
Kraj (jednotka NUTS III)		Královéhradecký
Vzdálenost do hlavního města - Praha	km	cca 80
Spádovost do většího centra	km	Hradec Králové 38
Počet obyvatel – celkem k 1.7.2007	obyvatel	905
- Nepolisy	obyvatel	650
- Zadražany	obyvatel	153
- Luková	obyvatel	102
Hustota obyvatel	obyv./km ²	61

Zdroj: ČSU, statistika OÚ

Všechny údaje v analýze jsou srovnávány jak s regionálními a celorepublikovými statistikami tak především se dvěma největšími obcemi ve stejném regionu. Podklady ze sčítání lidu roku 2001.

(Hlušice – 739 obyvatel, Lovčice 620 obyvatel)

1.3. Obyvatelstvo

I.. Demografická situace

Celkový počet obyvatel:

Rok	Počet obyvatel
1961	1096
1970	1014
1980	936
1991	848
2001	838
2006	886
2007	905

Zdroj: ČSU

Celková hustota obyvatelstva je 61 obyvatel na km², území je osídleno poměrně řídko v porovnání s krajem a republikou (Královéhradecký kraj – 116, ČR 130), naopak hustě v porovnání se sousedními obcemi (viz tabulka).

obec	obyvatele	km²
Hlušice	739	11,12
Lovčice	620	10,25
Nepolisy	838	13,53

Zdroj: ČSU

II. Skladba a pohyb obyvatelstva:

Muži	Počet	%
0 – 18 let	89	20
19 – 59 let	289	63
60 a více let	79	17

Ženy	Počet	%
0 – 18 let	89	20
19 – 59 let	261	58
60 a více let	98	22

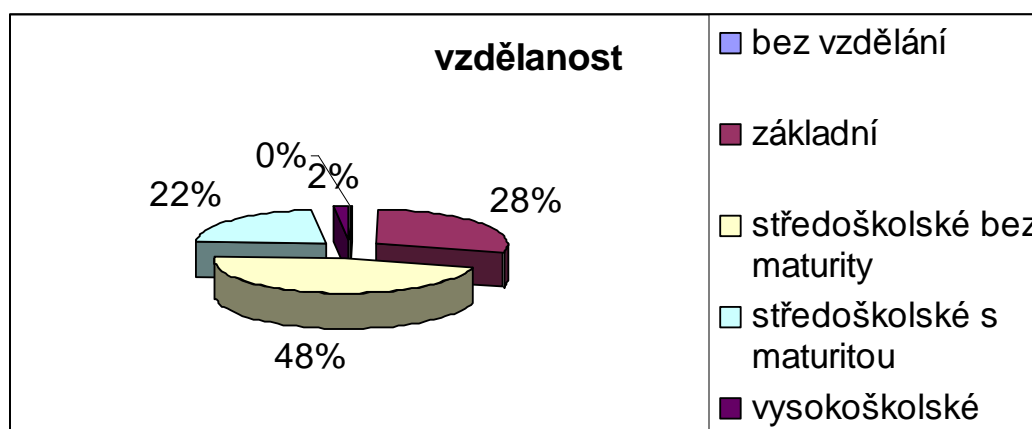
Zdroj: evidence OÚ

Věková struktura regionu není nijak příznivá. Je to způsobeno nižším podílem obyvatel v předproduktivním a produktivním věku a vyšším podílem obyvatel ve věku poproduktivním. Index stáří 60 + je 123,7. Z porovnání ženy – muži se v našem regionu ženy dožívají podstatně vyššího věku. Průměrný věk je 39,2. Okres Hradec Králové má průměrný věk 39,7. V ČR 38,8. Novobydžovsko 38,4, Chlumecko 39,9. Populační stárnutí regionu je proces, který se týká celé republiky a Evropy. Obec tvoří tvoří 51 % mužů a 49 % žen.

	celkem
Index stáří 60 +	123,7
Porovnání ČR	113,8
region Společná Cidlina	120,9

III. Vzdělanostní struktura

	počet	%
bez vzdělání	2	0
základní	201	28
středoškolské bez maturity	332	48
středoškolské s maturitou	158	22
vysokoškolské	13	2



Vzdělanost v obci je průměrná, vysokoškolsky vzdělaného obyvatelstva je poměrně malý podíl. Například Královéhradecký kraj má 7,5 % vysokoškolsky vzdělaného obyvatelstva a patří tím mezi průměr. V ČR je celkem 8,9 % vysokoškolsky vzdělaného obyvatelstva. Podrobný přehled vzdělanosti v tabulce.

obec	bez vzdělání	základní	střední bez	střední s	vysokoškolské
Hlušice	3	179	253	125	26
Lovčice	3	158	244	103	9
Nepochy	2	201	332	158	13

IV. Ekonomická aktivita

Obec patří do kraje s významnou zemědělskou výrobou. Průmysl převládá zpracovatelský, chybí těžký průmysl. Z celkového počtu obyvatel je ekonomicky aktivních 422 lidí - 50 %. To je srovnatelné s průměrem kraje.

V. Národnostní složení, náboženství

Národnost převažuje česká.

Věřícího obyvatelstva je 23 % a převažuje římskokatolické vyznání, druhé nejvýznamnější vyznání ke kterému se obyvatelé hlásí je československé husitské.

1.4. Trh práce

Nejdůležitějším indikátorem situace na trhu práce je míra nezaměstnanosti. Ta je také jedním ze základních kritérií, kterými se vymezují problémové regiony. Je nutné podotknout, že určitá míra nezaměstnanosti je v tržní ekonomice potřebná, avšak příliš vysoká úroveň je zdrojem sociální i ekonomické nestability.

Vývoj míry nezaměstnanosti v regionu do kterého spadá naše obec v posledních pěti letech je odlišný od celorepublikového trendu a vyvíjí se negativně. Téměř ve všech letech je vzhledem k celé ČR téměř o 2 % vyšší. Ještě horší je to v rámci hradeckého okresu, kde je míra nezaměstnanosti na Novobydžovsku ze všech částí nejvyšší a přesahuje míru nezaměstnanosti v okrese o víc jak 3 %. Proti prvnímu roku (rok 2001) došlo k nárůstu míry o 0,8 % v roce 2005. V jiných částech okresu došlo pouze k mírnému nárůstu či dokonce k poklesu. Pozitivním výhledem může být jen to, že po prvotním nárůstu míry nezaměstnanosti došlo v dalších letech k jejímu poklesu a tento trend nadále pokračuje. Vývoj míry nezaměstnanosti v mikroregionech okresu Hradec Králové, Královehradeckém kraji a v ČR zachycuje tabulka 1 a graf. 1.

Tab. č. 1: Vývoj míry nezaměstnanosti v okrese Hradec Králové v letech 2001-2005 (v%)

Mikroregiony, Okres, ČR	2001	2002	2003	2004	2005	Změna
HK - město	5,5	5,8	6,0	6,1	5,5	0,0
HK - okolí	6,3	7,0	6,4	6,7	6,0	-0,2
Chlumecko	8,8	8,6	9,9	10,2	9,9	1,1
Nechanicko	6,9	8,4	8,6	7,8	6,8	-0,1
Novobydžovsko	9,6	10,9	12,1	10,7	10,3	0,8
Smiřicko	7,8	8,4	9,9	7,7	7,6	-0,2
Třebechovicko	7,6	7,4	7,3	7,7	7,4	-0,2
Okres HK	6,5	6,9	7,2	7,0	6,6	0,1
Královehradecký kraj	6,1	6,5	6,9	6,6	4,8	-1,3
ČR	8,1	7,3	7,8	8,3	7,8	-0,3

Pozn. Míra nezaměstnanosti je uvedena vždy k 31.12. daného roku, je očištěna od sezónních výkyvů; mikroregiony odpovídají ¹spádovému území pověřených úřadů, výjimkou je HK, který je rozdělen na město a okolí Zdroj: Úřad práce Hradec Králové a ČSÚ

Nezaměstnanost dle Sčítání lidu v roce 2001 v jednotlivých obcích:

obec		ženy	Muži	celkem	nez. muži	nez. ženy	celkem
Hlušice	739	155	193	348	21	14	35
Lovčice	620	140	180	320	5	7	12
Nepolisy	838	190	232	422	10	20	30

Zdroj: CSÚ

míra nezaměstnanosti – 4,8 %

<http://dw.czso.cz/iPublMan/pdfread?zdroj=pubvyst&id=2441>

zaměstnanost ekonomicky aktivní obyvatelé podle odvětví:

zemědělství, lesnictví, rybolov - 69
průmysl - 111
stavebnictví - 38
obchod opravy motor. vozidel a spotř. zboží - 41
pohostinství a ubytování – 18
doprava, pošty a telekomunikace - 26
peněžnictví a pojišťovnictví - 5
čin. v oblasti nemov., služ. pro podniky, výzkum - 10
veřejná správa, obrana, soc. zabezpečení - 31
školství, zdravotnictví, veterin. a soc. činnosti - 22
ostatní veřejné a osobní služby - 10
nezjištěné odvětví – 41

<http://dw.czso.cz/iPublMan/pdfread?zdroj=pubvyst&id=2441>

1.5. Domovní a bytový fond

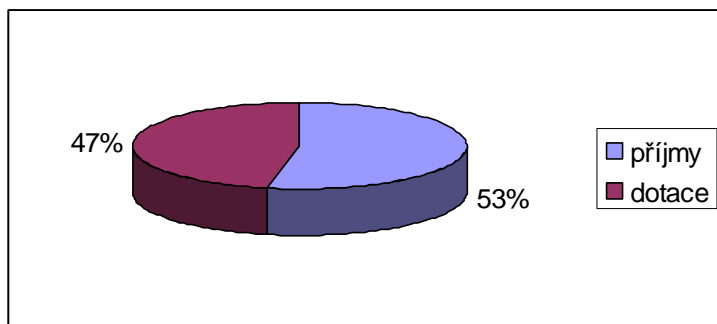
Rozvoj kvalitního a dostupného bydlení je ovlivněno celou řadou faktorů. Mezi základní faktory zcela jistě patří demografický vývoj (počet a struktura obyvatelstva) a další ukazatele jako je ekonomický rozvoj a atraktivita regionu, rozvoj ekonomiky regionu, kupní síly obyvatelstva, míra nezaměstnanosti, dopravní podmínky (kvalita a dostupnost dopravního propojení s hospodářsko-dopravními centry). Důležitou roli hraje také kvalita životního prostředí. Jedná se o ukazatele, které občané vnímají a hodnotí v okamžiku kdy se rozhodují o své bytové situaci. Hodnota těchto indikátorů by měla směřovat ke zvyšování kvality života občanů a k dosažení jejich kvalitního životního stylu.

Poslední sčítání lidu, domů a bytů bylo provedeno v roce 2001. Na základě posledního sčítání SLBD 2001 činil bytový fond v roce 2001 počet trvale obydlených bytů 409. Od té doby došlo v obci k výstavbě 45 domů.

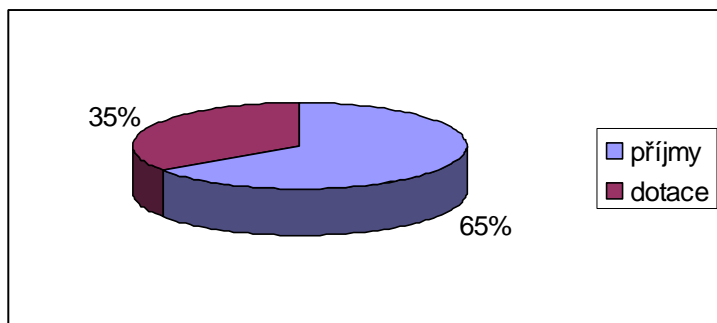
1.6. Ekonomika

Příjmy obce se skládají z daňových, běžných a kapitálových příjmů. Velkou část veřejného rozpočtu tvoří dotace. Podíl dotací na celkových příjmech v jednotlivých letech ukazují následující grafy.

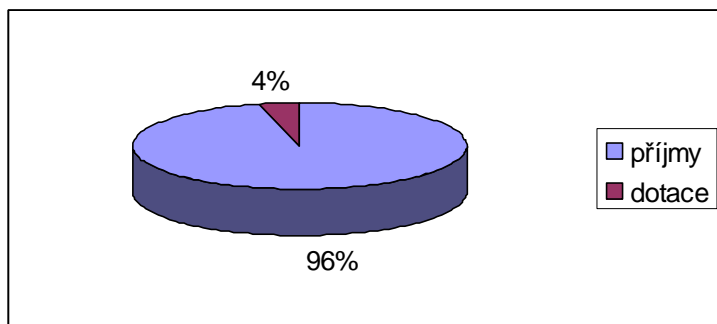
2003



2004



2005



Zdroj: Ministerstvo financí, registr Aris

Strategický rozvojový plán Obce Nepochy

Zadluženost obce k 1.1.2006 je 15 300 tis. Kč, to je 18 257,- Kč na obyvatele (ČR = 68 tis. Kč na obyvatele, nelze srovnávat – dluh obce se skládá pouze ze zadluženosti obce). Porovnání se sousedními obcemi viz následující tabulka:

obec	zadluženost k 1.1.2006 v tis. Kč
Hlušice	1 900
Humburky	640
Kobylice	2 700
Kosice	7 259
Kosičky	133
Králíky	1 008
Lužec nad C.	2 998
Měnik	505
Nepochy	15 300
Ohniš'tany	1 512
Petrovice	1 950
Prasek	8 219
Převýšov	480
Stará Voda	428
Starý Bydžov	1 612
Zachrašťany	1 303

Obec má poměrně dobré zkušenosti s využíváním regionálních, národních a evropských programů.

Přehled čerpání dotací v období 2000-2007:

Poskytovatel	účel	dotace v tis. Kč
Krajský úřad - POV	úroky z úvěru	330
SFŽP	ČOV a kanalizace	8 000
Mze	vodovod	4 300
Mmr	Podpora bydlení	7 600
MF	Kabiny	4 500
EU – program SAPARD	Obecní dům	15 000
Krajský úřad	dopravní značení	63
Celkem		39 793

Zdroj: obec

Obec se nadále intenzivně připravuje na čerpání finančních prostředků z programů EU v období 2007 – 2013.

1.7. Správa obce

Obecní úřad má sídlo v Nepochysech čp. 75 v novém obecním domě. Nově zvolené zastupitelstvo na období 2006 - 2010 je devítičlenné, zastoupeno většinou fungujících spolků v obci. Dále u obce pracují kontrolní a finanční výbor. Obec nemá radu.

Obecní úřad má celkem 3 zaměstnance stálé a sezónně využívá pracovníky na veřejně prospěšné práce s dotací na mzdy od Úřadu práce Hradec Králové.

Stavebním úřadem je pro nás odbor výstavby a ŽP na Městském úřadě v Chlumci nad Cidlinou. Obec nemá přestupkovou komisi – spravuje Město Nový Bydžov.

Obec je členem Cidliny, svazku obcí a Společné CIDLINY, o.s., Spolku pro obnovu venkova, Svazu měst a obcí.

Obec má dvě příspěvkové organizace – základní školu a mateřskou školu.

Vydané vyhlášky a nařízení obce:

- OZV o koeficientu z bytu
- OZV o místních poplatcích
- OZV o stanovení koeficientu pro výpočet daně z nemovitosti
- OZV o veřejném pořádku
- OZV o odpadech
- OZV o užívání veřejného prostranství
- Nařízení podmínek o spalování suchých rostlinných materiálů

Během léta proběhl v obci průzkum spokojenosti obyvatelstva s místní správou, celkem bylo dotazováno 30 obyvatel.

Spokojenost s místní správou ???

- a) velmi spokojen 9x
- b) spokojen 21x
- c) nespokojen

V čem by se měla místní správa zlepšit ???

- a) více informací včas 1x
- b) být častěji k zastavení 3x

1.8. Školství

ZŠ Nepochy

Nejstarší zmínka o škole je z roku 1732, v té době se často stávalo, že děti vyučoval některý z řemeslníků ve svém domě. V roce 1812 obyvatelé Nepochy vystavěli první obecnou školu. V roce 1883 chodilo do místní školy 201 dětí. V roce 1896 členové místní školní rady položili základní kámen k nové – současné školní budově. Stará škola sloužila jako chudobinec a v roce 1904 shořela. Nová školní budova byla postavena za jeden rok. V roce 2000 byla provedena přístavba nové budovy, ve staré budově byly položeny nové podlahové krytiny a kompletně zrekonstruovány sociální zařízení. Zaměstnanci se dočkali důstojných prostor – sborovna, ředitelna, kuchyňka. Ve staré budově se nyní nachází dvě třídy, ředitelna, sborovna, kuchyňka, tělocvična a sociální zařízení. V nové budově je umístěna učebna 1. ročníku, učebna pro výuku počítačů, herna školní družiny, šatny a sociální zařízení.

Vzdělávací programy:

Vzdělávací program		Zařazené třídy				
Základní škola - č.j.16847/96-2		1. - 5. ročník				
Předmět	Ročník					
	1.	2.	3.	4.	5.	
Český jazyk	9	10	8	7	7	
Matematika	4	5	5	5	5	
Prvouka	2	2	3	-	-	
Přírodověda	-	-	-	3	4	
Hudební výchova	1	1	1	1	1	
Výtvarná výchova	1	1	1	2	2	
Tělesná výchova	2	2	2	2	2	
Německý jazyk	-	-	-	-	4	
Anglický jazyk	-	-	3	4	-	
Praktické činnosti	1	1	1	1	1	
Celkem	20	22	24	25	26	

Zájmové kroužky:

- Dovedné ruce
- Sportovní kroužek
- Práce s počítačem

MŠ Nepochy

Mateřskou školu navštěvuje 28 dětí. Součástí je i školní jídelna, která zároveň funguje pro základní školu.

Aktivity naší školky jsou velmi pestré:

plavání, drakiáda, prima školák, malé fotbalové zápasy, mikulášská a vánoční besídka, maskarní bál

1.9. Sociální služby a zdravotnictví

Základní zdravotnická péče je zajištěna ordinací praktického lékaře v obci Nepochy. Dále mají možnost obyvatelé naší obce využít tyto služby v regionu:

Terénní pečovatelská služba
Denní stacionář
Odlehčovací služba
Krizové bydlení
Domovy pro seniory
Domovy pro osoby se zdravotním postižením
Aktivizační služby pro seniory a zdravotně postižené

Poskytovatelé sociálních služeb na území:

Poskytovatel	kapacita
Duha o.p.s.	120
Středisko sociálních služeb Chlumec n.C. o.p.s.	100
Domov pro seniory Chlumec n.C.	124
Domov pro seniory Humberky	47
Domov pro osoby se zdravotním postižením Chotělice	95
Domov pro osoby se zdravotním postižením Skřivany	80
Podzámčí, Dobrovolnické centrum	60

Odborná a následná zdravotní péče:

Deklarovaná spádovost území je na zdravotnické zařízení Oblastní nemocnice Jičín a.s. s pobočkou v Novém Bydžově

Zdravotní péče na lůžkových odděleních je poskytována dále ve Fakultní nemocnici Hradec Králové a v Nemocnici Městec Králové. Níže v tabulce jsou uvedeny dostupné ambulance v nemocnicích v okolí.

<i>Lůžková oddělení</i>	<i>Jičín</i>	<i>Hradec Králové</i>	<i>Městec Králové</i>	<i>Nový Bydžov</i>
Interní	X	X	X	X
Chirurgické	X	X	X	
Dětské	X	X		
ARO	X	X	X	
Hemodialyzační	X	X		
Neurologie	X	X		
Radiační onkologie	X	X		
ORL	X	X		
Psychiatrické	X	X		
Gynekologické a porodnické	X	X		
Klinické biochemie	X	X		X
Klinické mikrobiologie	X	X		
Nukleární medicíny	X			
Transfuzní	X	X		
Radiodiagnostické	X	X		X
TRN	X	X		
Rehabilitační		X		X
LDN			X	X
Revmatologie				X
Patologie		X		
Kardiochirurgie		X		
Gerontologické		X		
Infekční		X		
Neurochirurgie		X		
Ortopedické		X		
Oční		X		
Stomatologické		X		
Urologické		X		

<i>ambulance</i>	<i>Jičín</i>	<i>Hradec Králové</i>	<i>Městec Králové</i>	<i>Nový Bydžov</i>
Endokrinologická	X	X	X	
Diabetologická	X	X	X	
Nefrologická	X	X		
Alergologická	X	X	X	
Kardiologická	X	X	X	
Chirurgická	X	X	X	
Psychiatrická	X	X		
Mamologická	X	X		
Stomická	X	X		
Traumatologická	X	X		
Interní	X	X	X	
Gastroenterologická	X	X	X	
neurologická	X	X		
Radioterapeutická	X	X		
Chemoterapeutická	X	X		
ORL	X	X		
gynekologická	X	X	X	
metabolická	X	X		
plicní		X		X
geriatrická			X	
ortopedická			X	
rehabilitační			X	
urologická			X	
proktologická			X	

1.10. Obchod a služby

Obec je z hlediska občanské vybavenosti z větší části soběstačná. Je zajištěn základní nákup potravin, ordinace lékaře, pošta, mateřská škola, základní škola I. Stupně, pohostinství, knihovna.

Základní školy II. stupně jsou v Novém Bydžově a Chlumci nad Cidlinou.

V Novém Bydžově je zajištěno střední a učňovské školství, některé druhy nemocniční péče, ambulantní zdravotnická péče v mnoha oborech, větší možnost nákupů – markety Penny, Lidl a Plus a různé druhy dalšího sortimentu ve specializovaných obchodech. Zdravotnická péče je zajišťována oblastní nemocnicí Jičín a Fakultní nemocnicí Hradec Králové.

1.11. Kultura, volný čas, cestovní ruch

Obec není významným turistickým centrem. Významnou úlohu v obci zaujímají místní spolky a sdružení – Svaz žen, Svaz dobrovolných hasičů, TJ Sokol Nepolisy, Klub Březňák, MS Luka Nepolisy. Tyto spolky organizují oblíbené poutě, posvícení, pálení čarodějnic, dětské dny, máje, různá sportovní klání, plesy, dětské letní tábory, rozloučení s prázdninami apod.

Důležitou roli v obci hraje sport. Velkou měrou přispívá k sociálnímu rozvoji. V obci Nepolisy je fotbalové hřiště s odpovídajícím zázemím. Za školou veřejně přístupné dětské hřiště (především pro školní mládež).

Velkým plusem pro obec je výborně fungující knihovna s největším počtem čtenářů v porovnání s okolními knihovnami okresu.

1.12. Zemědělský půdní fond

Reliéf krajiny má převážně rovinný charakter s nadmořskou výškou mírně nad 200 m.n.m., půdy jsou minerálně bohaté s velmi vysokým obsahem humusu, většinou písčité. Půda je většinou zemědělská a vesměs obhospodařovaná.

Rozlohy viz tabulka: ZPF – z toho orná půda, zbytek ZPF jsou louky, pastviny a zahrady, dále vodní plochy, lesní plochy, zastavěné plochy, uváděno v ha.

	celkem	ZPF	z toho orná	vodní	lesní půda	zastavěné
Nepolisy	1352	1183	987	12	49	32

Zdroj: ČSÚ

Zemědělství v obci

Obec je součástí Královéhradeckého kraje, který je zemědělsko-průmyslovým regionem.

Dlouholetá činnost v oblasti zemědělské výroby je založena na příznivých přírodních podmínkách a souvisejícího zpracovatelského průmyslu. K hlavním pěstovaným komoditám patří obiloviny, řepka, brambory, kukuřice, cukrovka, píce. Dalším zaměřením je činnost živočišná zabývající se chovem skotu a prasat.

1.13 Životní prostředí

I. Vodní toky

Jediným tokem je řeka *Cidlina*, která protéká obcí Luková. Pramení u Košova nedaleko Lomnice nad Popelkou, na západním úbočí vrchu Tábor (678 m), ve výšce okolo 550 m. Její 95 km dlouhý tok ústí pod Libicí nad Cidlinou do Labe.

II. Počasí

Po klimatické stránce patří obec do Pocipliní, mezi nejteplejší oblasti Čech, neboť leží na rozhraní polabských nížin a prvních vyvýšenin Podkrkonoší. Lokalita se nachází v klimatické oblasti MT3, oblast s mírně teplým podnebím.

Území se vyznačuje značně teplým létem s průměrnou červencovou teplotou 18,1 °C a s mírnou zimou s průměrnou teplotou – 1,9°C v lednu.

Délka vegetačního období se pohybuje kolem 170 dnů.

Měsícem na srážky nejbohatším je červenec se 74 mm, srážkově nejchudší je únor s 34 mm.

Převládají západní větry, které ovlivňují klima spíše přímořsky. Dnů se srážkami bývá v průměru 60, jasných dnů 56 za rok. Zbytek připadá na oblačné dny beze srážek. Průměrné roční množství srážek činí 640 mm, z toho čtvrtina připadá na červen a červenec a pouze necelá osmina na listopad a prosinec. Trvalá sněhová pokrývka leží průměrně 50 dní, průběh jednotlivých zim se však výrazně liší.

IV. Geologie

Z geomorfologického hlediska patří převážná část Pocipliní do podcelků *Chlumecké* a *Cidlinské tabule*, která je součástí celku Východolabské tabule.

Krajina má vesměs charakter roviny akumulárního rázu (dvou výškových stupňů).

Vyskytují se zde především tyto druhy půd:

- hnědozemě a illimerizované půdy maximálně se slabým oglejením na spraších, sprašových a svahových hlínách o mocnosti 0,4-0,5 m, uložených na velmi lehké spodině, závislé na dešťových srážkách
- hnědé půdy a rendziny na zahliněných písčitéch substrátech, většinou lehčí nebo středně těžké s vodním režimem výsušným
- hnědozemě oglejené, na sprašových hlínách, středně těžké, bez štěrku, náchylné k dočasnému zamokření

Stav životního prostředí, celkový stupeň narušení krajiny lidskou činností, kvality vody a ovzduší, rozmanitost flory a fauny, je dobrý. V porovnání s průměrným stavem v ČR se jedná o region s relativně čistým a nenarušeným prostředím, bez výrazných ekologických zátěží vzhledem k tomu, že se zde nenacházejí větší průmyslové podniky a je zde tradičně více rozvinutá zemědělská výroba. Stav lesů je dobrý nejsou výrazněji postiženy emisemi, v mnoha oblastech se podařilo zachovat druhová skladba blízká přirozenému stavu. Výborný je

současný stav obhospodařované půdy.

V. Odpadové hospodářství

Odpadové hospodářství je na relativně dobré úrovni, obec je začleněna do sběru, třídění a likvidace odpadu. Sběr probíhá přes firmu s licenci na likvidaci a sběr odpadů – A.S.A. a.s.. Sběr komunálního odpadu je zajišťován prostřednictvím sběrných nádob a jejich pravidelným vyprazdňováním formou odvozového sběru. Pro sběr tříděného odpadu se používají barevně rozlišené separační kontejnery. Třídí se směsný plast, PET lahve, sklo a papír. Nebezpečný a velkoobjemový odpad je prováděn formou přistavených kontejnerů 2x ročně. Obec má potřebu vybudovat sběrný dvůr a ještě důkladněji třídít odpad a kompostovat zelenou hmotu.

Problémem jsou černé skládky v extravilánu obce. Na likvidaci těchto skládek musí obec vynakládat vlastní finanční prostředky. Svou roli zde patrně sehrává lenost obyvatel a malá informovanost a povědomí o tom co lze kam ukládat.

1.14. Doprava

I. Silniční síť

Obcí prochází silnice II. třídy /327 (Nový Bydžov – Chlumeck nad Cidlinou) navazující na přivaděč dálnice D11. Ostatní komunikace jsou II a III třídy a místní komunikace. Obec nemá zpracován pasport místních komunikací, je zpracován pouze pasport dopravního značení.

II. Železniční síť

Železniční trať probíhající obcí Luková je součástí traťového úseku 040 – Chlumeck nad Cidlinou – Trutnov. Jedná se o jednokolejnou regionální trať, která pouze probíhá, vlak zde nestaví. Uvedená trať patří v rámci osobní přepravy mezi rychlíkové tratě, frekvence rychlíkových spojů je ovšem nízká, jedná se o 4 rychlíkové spoje, ostatních 16 spojů je osobních.

III. Místní přeprava

Veřejná osobní přeprava je zajištěna autobusovou dopravou.

IV. Cyklostezky

Obcí neprochází žádná cyklostezka

V. Cyklotrasy

Obec je součástí regionu kde jsou vytyčeny pouze páteřní cyklotrasy, které jsou zařazeny do páteřního systému cyklotras Královéhradeckého kraje. Vytvářejí základní páteřní síť cyklotras navazující na Labskou trasu 24, Žitavskou cyklotrasu a na cyklotrasy připravované v okolních regionech. Na regionální a místní cyklotrasy je zpracován pouze projekt a nejsou vyznačeny. Celá síť je připravena v koordinaci s realizovanými i navrženými trasami a cyklostezkami a je v souladu s Národní strategií rozvoje cyklistické dopravy ČR. Místní cyklotrasy na

Novobydžovsku tvoří 64 km, páteřní 68 km na Chlumecku místní cyklotrasy 91 km a páteřní 31 km v regionu, celkem vytvořeno 254 km cyklotras.

1.15. Technická infrastruktura

Dobrá vybavenost technickou infrastrukturou je jednou ze základních podmínek rozvoje obce. V ČR je vybavenost obcí základními sítěmi technické infrastruktury (tj. vodovod, kanalizace, plyn) značně rozdílná.

Ve všech třech obcích je veřejný vodovod a plynovod. V Lukové a Zdražanech pouze dešťová kanalizace. Splaškovou kanalizaci v těchto obcích konkrétně řeší územní plán. V obci Nepochy je splašková a dešťová kanalizace s vyústěním na ČOV.

1.16. Podnikatelský sektor

V obci je 179 registrovaných podnikatelských subjektů.

počty subjektů podle činnosti:

zemědělská činnost	34
stavebnictví	35
obchod	37
ostatní	73

počty subjektů podle právní formy:

fyzické osoby	131
samostatně hospod. rolník	23
ostatní	25

Zdroj: ČSÚ

1.17 Výsledky dotazníkových setření

Obec Nepochy formou anonymních dotazníků oslovila veřejnost. Ptali jsme se celkem 30 občanů naší obce, jejich průměrný věk byl 37,5 let.

1) Co ve své obci postrádáte (např. jaké služby), co je nutné zlepšit a jakým směrem by se měla obec rozvíjet ???

- dětské hřiště (+ pískoviště) 17x
- koupaliště 3x
- skládka suti 1x
- internet 2x
- zájmové kroužky 2x
- komunikace 5x
- přechod 2x
- nic nechybí 8x

2) Máte dostatečnou informovanost o dění v obci ???

- a) velmi dobrou 9x
- b) dobrou 17x
- c) špatnou 4x

- chybí mi zpravodaj 3x
- rozhlas potichu 1x

3) Co Vám říkají názvy: Cidlina, svazek obcí
Společná Cidlina, o.s.

- nic 18x
- znám 3x
- cedule 1x
- slyšel (a) jsem o tom 8x

4) Jak hodnotíte práci a aktivitu škol ???

- MŠ
- a) velmi dobře 16x
 - b) nemohu posoudit 13x
 - c) průměrně 1x
 - d) aktivita je velmi malá, práce špatná

- ZŠ
- a) velmi dobře 13x
 - b) nemohu posoudit 12x
 - c) průměrně 5x
 - d) aktivita je velmi malá, práce špatná

Strategický rozvojový plán Obce Nepochisy

5) Pokud jste s prací škol nespokojeni v čem by se měla zlepšit ???

- ZŠ - více aktivity 3x
- lepší přístup učitelů 1x

6) Jak hodnotíte práci a aktivity spolků ?????

TJ Sokol Nepochisy

- e) velmi dobře 10x
- f) nemohu posoudit 11x
- g) průměrně 8x
- h) aktivita je velmi malá, práce špatná 1x

zlepšení v čem: nerušit dorost 5x , nezamykat hřiště (kvůli dětem) 1x, posilovna nad kabinkami 2x

MS LUKA Nepochisy

- a) velmi dobře 12x
- b) nemohu posoudit 11x
- c) průměrně 6x
- d) aktivity je velmi malá, práce špatná 1x

zlepšení v čem: střelba na hájence – zrušit 1x

Svaz žen

- a) velmi dobře 22x
- b) nemohu posoudit 6x
- c) průměrně 2x
- d) aktivita je velmi malá, práce špatná

Hasiči

- a) velmi dobře 21x
- b) nemohu posoudit 5x
- c) průměrně 4x
- d) aktivita je velmi malá, práce špatná

Dále jsme se ptali našich dětí v základní škole co se jim v naší obci líbí, co naopak ne a co by chtěli zlepšit. Dotazníky vyplnilo 24 dětí ve věku od 6 do 11 let.

Co se našim dětem v obci líbí ?????

- obecní úřad (6x)
- obchod v Zadražanech a Lukové (6x)
- rybníky a zeleň (6x)
- fotbalové hřiště (5x)
- škola (9x)
- nová ulice (1x)

Strategický rozvojový plán Obce Nepochy

- hasičárna (2x)
- pořádání různých akcí (1x)

Co se našim dětem v obci nelíbí ????

- špinavý rybník (8x)
- není dětské hřiště (5x)
- škola (2x)
- skládka (2x) ???? nevíme kde
- silnice (3 x)
- po jedné odpovědi – že není přechod pro chodce v Zadražanech, bytovka (Luková), zeleň, nepořádek po traktorech, Zadražany čp 33, kravín, obchod v Lukové, obecní úřad

A co by se mělo v obci zlepšit a udělat ????

- dětské hřiště (16x)
- nová silnice (7x) především povrch na kolečkové brusle
- vyčistit rybník a udělat z něho koupaliště (8x)
- přechod pro chodce (3x)
- chodník Nepochy - Zadražany (3x)
- nová autobusová zastávka (3x)
- nová škola (2x)
- bowling (2x)
- fotbalový stadion (1x)
- ještě jednu bránu do Lukové (1x)
- více obchodů s hračkama

Všechny tyto názory, nápady a připomínky byly zohledněny a projevíly se ve SWOT analýze.

SYNTETICKÁ ČÁST

2.1 SWOT ANALÝZA

Silné stránky:

- výhodná poloha obce vzhledem k celkovému území ČR
- blízký dopravní tah – dálnice D 11 vzhledem ke službám a rozvoji podnikání
- průměrná ekonomická aktivita (50 % ekonomicky aktivních lidí)
- dlouhodobá zemědělská tradice, veškerá orná půda je kvalitně obhospodařována
- za poslední 4 roky poměrně rozsáhlá výstavba bytů
- dobrá dopravní obslužnost
- individuální charakter bydlení
- mnoho zájmových a veřejně prospěšných sdružení
- dobrá infrastruktura – především veřejný vodovod, plynovod a elektrorozvody,
- dobré čerpání finančních prostředků z národních a evropských programů
- zajištění školství je dostatečné a na dobré úrovni
- dostačující základní zdravotnická péče
- dostačující zajištění základních služeb obyvatelstvu
- relativně čisté životní prostředí

Slabé stránky:

- vysoký věkový průměr (index stáří 60⁺ je 123,7)
- podprůměrná vzdělanost
- vyšší nezaměstnanost
- špatná dostupnost spádové Oblastní nemocnice Jičín, a.s. (nedostatečná úroveň veřejné dopravy a velká vzdálenost)
- turisticky málo atraktivní území
- nedostatečně rozvinutá infrastruktura cestovního ruchu
- nekvalifikovaná a špatná pracovní síla
- kritický stav silnic

Příležitosti:

- připravovaná realizace projektů cyklotras a cyklostezek
- rozvoj nových forem zemědělství a jeho mimoprodukčních funkcí – ekologické zemědělství, pěstování energetických plodin, agroturistika
- propojení klasické zemědělské výroby se zpracováním produktů a s pěstováním zvláštních komodit (léčivé rostliny, technické plodiny)
- vyšší podíl cestovního ruchu na prosperitě regionu
- větší propagace obce
- efektivnější řešení společných problémů v obci
- využití místní Agendy - MA 21 (zapojení veřejnosti do strategického plánování a regionálního rozvoje) a programů a fondů EU v programovém období 2007-13
- vzájemná integrace činností a sjednocení priorit jednotlivých spolků
- rozvoj spolupráce mezi veřejnou správou a podnikateli (rozvíjení partnerství samosprávy a podnikatelů)
- atraktivnost území díky dopravnímu tahu dálnice D11
- vhodně podpořené zemědělství jako důležitý faktor v péči o krajinu
- využití místních alternativních a obnovitelných zdrojů energie šetrných k životnímu prostředí

Hrozby:

- zranitelnost místní ekonomiky orientované na zemědělskou prvovýrobu, hrozba rozpadu podnikání na zemědělské půdě vlivem hospodářského útlumu zemědělství
- pokles zájmu potencionálních investorů
- růst nezaměstnanosti v důsledku nekvalifikované pracovní síly
- pokles zájmu turistů z hlediska jeho atraktivity způsobené nedostatečnou infrastrukturou a službami cestovního ruchu
- konkurenční nabídka turisticky zajímavějších regionů
- sociální politika státu způsobující demotivaci nezaměstnaných
- pokles životní úrovně
- nezájem občanů o věci veřejné
- zánik škol
- pokračování nárůstu administrativy díky složitému systému veřejných podpor
- úpadek občanské vybavenosti a služeb
- nízký zájem o revitalizaci chátrajících objekt

STRATEGICKÁ ČÁST

3.1. Východiska strategie

Strategický plán rozvoje Obce Nepolisy, který je výchozím koncepčním dokumentem rozvoje regionu na období 2007-2014, vychází z moderních obecně uznávaných a podporovaných metodik tvorby strategických plánů obcí a regionů. Je založena na vzájemné provázanosti a vyváženosti ekonomického, sociálního a environmentálního vývoje, respektující principy trvale udržitelného rozvoje. Proces tvorby strategie lze označit jako postupné zavádění procesu místní Agendy 21 v regionu jako progresivního procesu rozvoje území dle principů podporovaných Evropskou unií.

3.2. Struktura a postup tvorby strategie

Tvorba strategie vychází ze skutečných potřeb obce, byly osloveny všechny vzorky obyvatelstva. Pro dosažení cílů dlouhodobého rozvoje byla nalezena opatření, která byla dále rozpracována do projektových záměrů. Projektové záměry úzce souvisí s programem obnovy vesnice a s programovým prohlášením současného zastupitelstva.

Proces strategického plánování byl zahájen na jaře roku 2007. Výsledkem celého procesu je dokument „Strategický rozvojový plán Obce Nepolisy 2007-14“. Při jeho tvorbě byla použita moderní komunitní metodika strategického plánování, tzn. se zapojením široké veřejnosti a odborníků v regionu, respektující mezinárodně požadované principy trvale udržitelného rozvoje. Zapojení do vlastní tvorby strategie byli zástupci všech sektorů: veřejného, neziskového a podnikatelského.

Strategická plán obce se skládá ze tří základních částí – analytické, syntetické a strategické. V rámci analytické části bylo zpracováno několik průzkumů formou anonymních dotazníků.

Pracovní verze byly konzultovány se všemi místními zájmovými organizacemi, základní a mateřskou školou. Pracovní verze byla taktéž umístěna na www.nepolisy.cz a veřejnost měla možnost se formou připomínek a návrhů k tomuto plánu vyjádřit. V celém procesu byla zapojena rovněž široká veřejnost. Zpracovatelem a konzultantem procesu byl Obecní úřad Nepolisy, koordinační práce paní Jana Bitnerová.

Celá tato strategie úzce navazuje na již schválené Integrované strategie Cidlina, svazku obcí a Společné CIDLINY, o.s.

Proces strategického plánování je proces dlouhodobý, soustavný a otevřený.

VIZE

Představuje základní a velmi stručnou představu o cílovém stavu, tedy ideální situaci v horizontu 15-20 let s obecnou proklamací vystihující určitý leitmotiv budoucnosti.

PRIORITA

je vnitřně propojený systém problémů a dílčích témat, která jsou (jako celek) důležitá pro naplnění vize. V rámci strategie musí být klíčovým oblastem věnována významná pozornost.

SPECIFICKÝ CÍL

Problémové záměry (podoblasti) prioritního cíle, které jsou řešeny souborem opatření vedoucí k jejich naplnění.

3.3. Vize, priority, specifické cíle

VICE OBCE DO ROKU 2014:

Kvalitní život pro naše občany

PRIORITY ROZVOJE:

PRIORITA 1: Kvalita života v obci

PRIORITA 2: Lidské zdroje

PRIORITA 3: Místní ekonomika

SPECIFICKÉ CÍLE:

- 1.1 Zachování vzhledu a charakteru obce
- 1.2 Zlepšení infrastruktury
- 1.3 Ochrana a zlepšování životního prostředí

- 2.1 Rozvoj kulturního, sportovního a společenského života
- 2.2 Rozvoj vzdělanosti
- 2.3 Podpora spolupráce a partnerství

- 3.1 Vytvoření podmínek pro podnikání
- 3.2 Podpora zemědělství
- 3.3 Zlepšování atraktivity obce

Kvalitní život pro naše občany

Kvalitní život v obci

Zachování vzhledu a charakteru obce

Zlepšení infrastruktury

Ochrana a zlepšování životního prostředí

Lidské zdroje

Rozvoj kulturního, sportovního a spol. života

Rozvoj vzdělanosti

Podpora spolupráce a partnerství

Místní ekonomika

Vytvoření podmínek pro podnikání

Podpora zemědělství

Zlepšování atraktivity obce

3.4. PRIORITA č. 1 – KVALITA ŽIVOTA V OBCI

Specifický cíl 1.1 Zachování vzhledu a charakteru obce

Bydlení je základní urbanistickou funkcí, bez jehož rozvoje není možné trvale udržet život v obci. Rozvoj bydlení spolu s rozvojem podnikání zajišťuje stabilizaci obyvatel obce, příliv nových občanů, zlepšení demografického potenciálu a v neposlední řadě i větší daňovou výtežnost a navýšení obecního rozpočtu. Zachování lokálních specifik obce, vysazování veřejné zeleně, řešení znovu využití chátrajících objektů a areálů v obci. Dále i podpora regenerace stávajícího domovního a bytového fondu a výstavby rodinných domků a bytů.

Projektové záměry:

nositel projektu	název projektu	realizace
obec	lokality pro výstavbu nových RD	2010 - 2011
obec	veřejná zeleň Nepochy	2008
obec	ozelenění areálu VZ Zadražany	2007
obec	přístavba a rekonstrukce školského areálu	2008 - 2010

Specifický cíl 3.1 Zlepšení infrastruktury

Stav infrastruktury významně ovlivňuje všechny složky obce. Jedná se o budování nové a údržbu stávající infrastruktury, převážně místních komunikací. Zlepšení dopravní obsluhy v obci lze podpořit zajištěním kvalitní veřejné hromadné dopravy, zejména ve večerních hodinách a dnech pracovního klidu. Spolupracovat při tom s provozovateli veřejné dopravy ohledně napojení na krajský integrovaný dopravní systém.

Projektové záměry:

nositel projektu	název projektu	realizace
obec	opravy místních komunikací	2010 - 2011
obec (SC)	cyklostezka Nepochy - Zadražany	2008 - 2009

Specifický cíl 3.4 Ochrana a zlepšování kvality životního prostředí

Životní prostředí výrazným způsobem ovlivňuje způsob života všech obyvatel i návštěvníků obce. Pro zachování kvalitního životního prostředí v obci je nutná prevence a vytváření podmínek pro údržbu a zachování neporušeného vzhledu krajiny. Zkvalitnění systému sběru a třídění odpadů lze dosáhnout vybudováním sběrného dvoru, zvýšením motivace občanů pro třídění odpadů a propagací celého systému. Dále je třeba podpořit řešení kompostování biologicky rozložitelného odpadu, rozvoj ekologické výchovy a osvěty, vzdělávání veřejnosti v oblasti životního prostředí, zapojení škol do těchto tematických programů. V rámci naplnění tohoto cíle je důležité šetrné využívání energetických zdrojů, podpora ekologického vytápění a využití odpadního tepla, realizace opatření na úspory energie (zateplování veřejných budov, alternativní zdroje). Dále je to obnova a revitalizace krajinotvorných prvků a vodních staveb či protipovodňových opatření, budování územních systémů ekologické stability (ÚSES) a podpora hospodaření v lesích.

Projektové záměry:

nositel projektu	název projektu	realizace
obec	kanalizace Zadražany	2009 - 2010
obec	kanalizace Luková	2009 - 2010
obec	sběrný dvůr	2008
obec	zalesněními zemědělské půdy	2011
obec	dokončení kanalizace v Nepolisech	2008 – 2010
obec	II.etapa Biocentra Na Borku	2007
obec (občané)	zapojení do systému tříděný odpadu	2007 - 2008
obec	čištění vodních nádrží	2010

3.5. PRIORITA č. 2 – LIDSKÉ ZDROJE

Specifický cíl 2.1 Rozvoj kulturního, sportovního a společenského života

Změna životního stylu zvyšuje zájem všech skupin obyvatel od dětí a mládeže až po seniory o využití volného času. Kvalitní nabídka volnočasových aktivit a různých kulturních, společenských a sportovních akcí se příznivě projeví ve vztahu obyvatel k obci. Je třeba vytvářet podmínky pro rozvoj aktivit trávení volného času, a to především výstavbou a rekonstrukcí sportovišť, zařízení pro kulturu a společenské aktivity. Podpořit neziskový sektor, zejména se zaměřením na děti a mladé lidi. Rozvíjet sportovní, kulturní a společenské akce v obci s důrazem na podporu spolkové činnosti, pečovat o tradice a zvyky, podporovat všechny životaschopné formy kultury.

Projektové záměry:

nositel projektu	název projektu	realizace
obec	dětské hřiště Nepolisy	2007
TJ SOKOL	zavlažovací systém na hřišti	2008
TJ SOKOL	posilovna nad kabinami	2009
TJ SOKOL (obec)	víceúčelové hřiště	2010 - 1012
SDH	zapojení mládeže	2008 - 2010
obec	každoroční akce pro seniory	2008 - 2014
SDH	obnovení techniky	2009
obec	rekonstrukce hasičáren	2009 - 2012
MS Luka	modernizace areálu	2008 - 2009
TJ Sokol	Osvětlení areálu	2009 - 2010

Specifický cíl 2.3 Rozvoj vzdělanosti

Znalosti a schopnosti (kvalifikace) lidí vyžadují náklady, ale přinášejí i výnosy. Cílem investic do lidského kapitálu je rozšíření či zkvalitnění vzdělávání. Je potřeba zachovat školu a školku v obci. Maximálně využívat budov školských zařízení, realizovat jejich opravy a modernizace, včetně komplexního vybavení. Od škol se naopak očekává zapojení do života obce, podpora rozvoje mimoškolské činnosti a zkvalitňování výuky. Dále je potřeba podporovat výchovné a vzdělávací programy.

Projektové záměry:

nositel projektu	název projektu	realizace
obec (SC)	vzdělávání samosprávy	2008 - 2020
SDH	Prevence pro širokou veřejnost	2008 – 2010
SDH	Prevence a represe pro JPO a SDH	2008 - 2010
obec (SC)	všeobecná gramotnost	2008 - 2010

Specifický cíl 2.4 Podpora spolupráce a partnerství

Cílem je zlepšit koordinaci a spolupráci jednotlivých neziskových subjektů. Důležitá je výměna informací a zkušeností s fungováním obce. Rozvoj spolupráce s jinými subjekty ze sousedních obcí může napomoci při plánování společných akcí. Zlepšení komunikace samosprávy a ostatních subjektů. Předávat si vzájemně informace a podpořit další tvorbu místních rozvojových dokumentů a územní plánů včetně digitalizace a pasportizace.

Projektové záměry:

nositel projektu	název projektu	realizace
MŠ	Partnerství se školami v okolí	2008-2014
ZŠ	Partnerství se školou v zahraničí	2008-2014
obec	partnerství s jinou obcí	2010
místní spolky	výměna zkušeností, spolupráce	2010 - 2014

3.6. PRIORITA č. 3 – MÍSTNÍ EKONOMIKA

Specifický cíl 3.1 Vytvoření podmínek a prostředí pro podnikání

Stabilita místního hospodářství je důležitý faktor ovlivňující rozvoj celé obce. Obec patří do regionu, který má stále jednu z nejvyšších nezaměstnaností v kraji a nedostatek pracovních příležitostí, naopak pro podnikatele jsou zde uspokojivé podmínky, proto je tato priorita tématicky zaměřena na vytváření příznivého prostředí a další zlepšování podmínek pro podnikání v obci, především malým podnikatelům. Obec nemá vybudovanou průmyslovou zónu, takže se nepředpokládá rozvoj většího podnikatelského sektoru. Je třeba stabilizovat a modernizovat zemědělské podniky a především podporovat malé soukromé zemědělce.

Projektové záměry:

nositel projektu	název projektu	realizace
p. Švehla	obnova a využití areálu a vily Černých	2009 – 2010

Specifický cíl 3.2 Podpora zemědělství

Zemědělství má významnou úlohu při rozvoji venkovského prostoru. Mimo ekonomické přínosy sehrává nezastupitelnou roli při údržbě krajiny. Cílem je modernizace zemědělské výroby, zavádění nových inovací, vybavení podniků kvalitní mechanizací a jejich propojení se zpracovatelským průmyslem, zejména s potravinářským.

Projektové záměry:

nositel projektu	název projektu	realizace
p. Hála Josef	polní hnojiště	2008
p. Hála Josef	modernizace areálu a obnova techniky	2009 – 2010
ZEM, a.s.	modernizace živočišné výroby	2010

Specifický cíl 3.3 Zlepšování atraktivity obce

Málo atraktivní území z hlediska cestovního ruchu vyžaduje především zlepšit základní i doprovodnou turistickou infrastrukturu včetně poskytovaných služeb v rámci celého regionu. Při budování této, ale i doprovodné infrastruktury musí subjekty spolupracovat s cílem vytvořit komplexní nabídku fungující jako funkční celek. Obnova a údržba místních kulturně-historických památek, památníků, sakrálních staveb, soch a dalších drobných památek je neméně důležitá. Zapojit se do rozvoje cykloturistiky budováním cyklostezek včetně související infrastruktury. Z hlediska rozvoje cestovního ruchu patří ke klíčové aktivitě budování image a prezentace obce. Návštěvník musí být informován nejen o produktech, ale také o prostředí ve kterém se pohybuje.

Projektové záměry:

nositel projektu	název projektu	realizace
obec	obnova sakrálních staveb	2010
obec (SC)	budování cyklostezek, značení cyklotras	2008 - 2012
obec	medializace obce	průběžně

Některé projekty nelze realizovat jen uvnitř, je nutné spolupracovat a stát se partnery – například se Společnou CIDLINOU nebo Cidlinou, svazkem obcí.

3.7.Závěr

Strategický plán je výchozím koncepčním dokumentem na jehož zpracování se podílely všechny složky obce. Je to dokument, který se bude průběžně doplňovat, aktualizovat a povede k naplnění vize naší obce. Tato verze byla schválena Zastupitelstvem obce Nepochy dne 23.8.2007

Jana Bitnerová, srpen 2007